



REGIONE UMBRIA

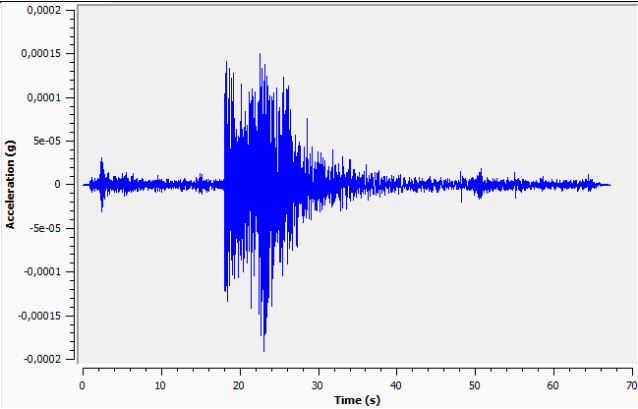
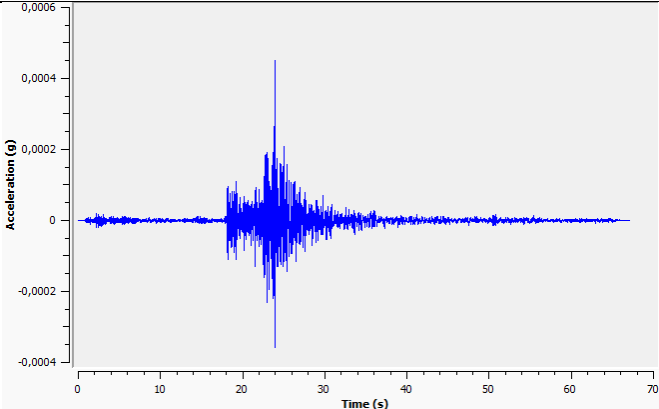
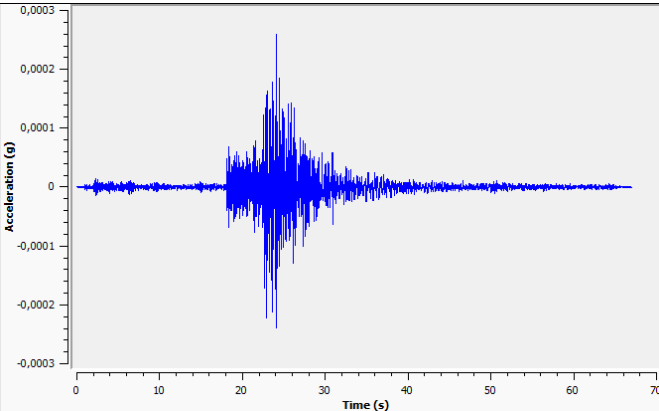


OSSERVATORIO SISMICO "A.BINA"

BANCA DATI ACCELEROMETRICI RESIR- ACCELEROGRAMMI ACQUISITI DA STAZIONI ACCELEROMETRICHE

Data ed ora (UTC) del terremoto	Località più vicina	Magnitudo	Località della registrazione
25/04/2025 11.10	Montone	2.7	Perugia

STAZIONE DI PERUGIA Sigla: PRGA Localizzazione (wgs 84): Lat. 43.101272, long 12.395487 cat. NTC  
17/01/18: B

	<p><b>Componente verticale</b></p> <p>2025-04-25-1109-51S.PRGA_001_HNZ</p> <p>Unità di misura dell'accelerazione: g</p> <p>Campionamento: 0.005 Hz (200 cps)</p> <p>n. dati: 13437</p> <p>pga: -0.000190 g</p>
	<p><b>Componente orizzontale N-S</b></p> <p>2025-04-25-1109-51S.PRGA_001_HNN</p> <p>Unità di misura dell'accelerazione: g</p> <p>Campionamento: 0.005 Hz (200 cps)</p> <p>n. dati: 13437</p> <p>pga: 0.000452 g</p>
	<p><b>Componente orizzontale E-W</b></p> <p>2025-04-25-1109-51S.PRGA_001_HNE</p> <p>Unità di misura dell'accelerazione: g</p> <p>Campionamento: 0.005 Hz (200 cps)</p> <p>n. dati: 13437</p> <p>pga: 0.000258 g</p>